

TUMAČ:

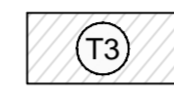
GRANICE:


 OBUHVAT URBANISTIČKOG PLANA UREĐENJA

 IZDOJENO GRAĐEVINSKO PODRUČJE IZVAN NASELJA

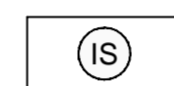
PROSTORI / POVRŠINE ZA RAZVOJ I UREĐENJE

Razvoj i uređenje prostora / površina izvan naselja

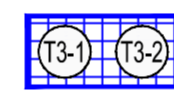
 POVRŠINE UGOSTITELJSKO-TURISTIČKE NAMJENE
T3-1 - površine za gradnju kampa Ježenj 1
T3-2 - površine za gradnju kampa Ježenj 2

 POVRŠINE SPORTSKO-REKREACIJSKE NAMJENE
R1-1 - površine za gradnju i uređenje sportsko-rekreacijskih sadržaja


 POVRŠINE SPORTSKO-REKREACIJSKE NAMJENE
R1-2 - površine za rekreaciju


 POVRŠINE INFRASTRUKTURNIH OBJEKATA I UREĐAJA
IS-1 - javna prometna površina
IS-2 - interna prometnica
IS-3 - pješačka površina
IS-4 - trafostanica

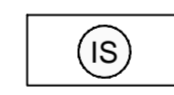
OBLICI KORIŠTENJA I NAČIN GRADNJE

 NOVA GRADNJA - UGOSTITELJSKO-TURISTIČKA NAMJENA
T3-1 - površine za gradnju građevina kampa Ježenj 1
T3-2 - površine za gradnju građevina kampa Ježenj 2


 NOVA GRADNJA - SPORTSKO-REKREACIJSKA NAMJENA
R1-1 - površine za gradnju građevina i uređenje sportsko-rekreacijskih sadržaja

 NOVA GRADNJA - INFRASTRUKTURNA NAMJENA
IS-3 - površina za gradnju trafostanice

 UREĐENJE POVRŠINE SPORTSKO-REKREACIJSKE NAMJENE
R1-2 - površine za rekreaciju

 GRADNJA PROMETNIH I INFRASTRUKTURNIH GRAĐEVINA, UREĐENJE UZ GRAĐEVINE, HORTIKULTURNO UREĐENJE
POVRŠINE INFRASTRUKTURNIH OBJEKATA I UREĐAJA
IS-1 - javna prometna površina
IS-2 - interna prometnica
IS-4 - trafostanica

 UREĐENJE ZAŠTITNIH ZELENIH POVRŠINA UNUTAR INTERNE PROMETNICE

 PODRUČJE NAPUŠTENIH EKSPLOATACIJSKIH POLJA
- POVRŠINSKI ISKOPI BOKSITA

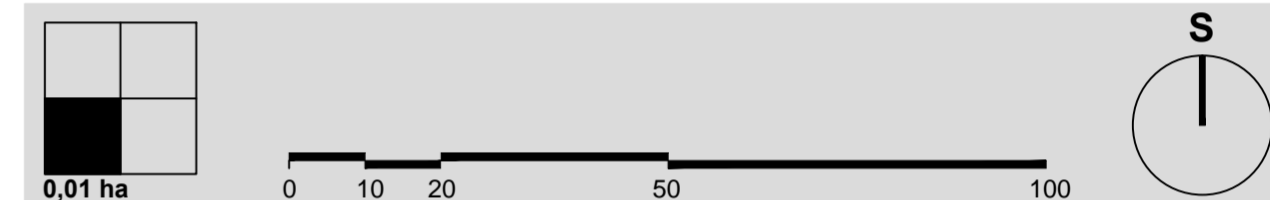
Napomena: Cijelo područje obuhvata plana nalazi se unutar vodozaštitnog područja - IV. zona

URBANISTIČKI PLAN UREĐENJA UGOSTITELJSKO-TURISTIČKE I SPORTSKO-REKREACIJSKE ZONE JEŽENJ

UVJETI KORIŠTENJA I ZAŠTITE PROSTORA

Kartografski prikaz: 3

1:1000



Županija: **ISTARSKA ŽUPANIJA**

Općina/Grad: **GRAD PAZIN**



Naziv prostornog plana: **URBANISTIČKI PLAN UREĐENJA
UGOSTITELJSKO-TURISTIČKE I SPORTSKO-REKREACIJSKE ZONE JEŽENJ**

Naziv kartografskog prikaza:
UVJETI KORIŠTENJA I ZAŠTITE PROSTORA

Broj kartografskog prikaza: 3	Broj kartografskog prikaza: 1:1000
Odluka o izradi prostornog plana (službeno glasilo): "Službene novine Grada Pazina" br. 29/14	Odluka predstavničkog tijela o donošenju plana (službeno glasilo): "Službene novine Grada Pazina" br. 32/15
Javna rasprava (datum objave): „Glas Istre“ od 12. srpnja 2015. godine	Javni uvid održan: od 21. srpnja 2015.g. do 20. kolovoz 2015.g.
Pečat tijela odgovornog za provođenje javne rasprave:	Odgovorna osoba za provođenje javne rasprave: Daniel Maurović, dipl.ing.

Pravna osoba/tijelo koje je izradilo plan:

URBANISTIČKI INSTITUT HRVATSKE d.o.o.
Zagreb, Frane Petrića 4, tel. 01/4804-300, fax. 01/4812-708



Pečat pravne osobe/tijela koje je izradilo plan:	Odgovorna osoba: mr.sc. Ninoslav Dusper, dipl.ing.arh.
--	---

Odgovorni voditelj izrade plana: Dunja Ožvatić, dipl.ing.arh.

Stručni tim u izradi plana:
Dunja Ožvatić, dipl.ing.arh.
Petra Igrec, dipl.ing.arh.
Nikola Adrović, mag.ing.aedif.
Dean Vučić, ing.geod.

Karlo Žebčević, mag.oecol.et.prot./mag.ing.agr.
Marian Prus, dipl.iur.
Juraj Dusper, dipl.oec.

Pečat predstavničkog tijela:	Predsjednik predstavničkog tijela: Boris Demark
------------------------------	--

Istovjetnost ovog prostornog plana s izvornikom ovjerava: (ime, prezime i potpis)	Pečat nadležnog tijela:
---	-------------------------