




IZMJENA I DOPUNA DETALJNOG PLANA UREĐENJA "STARI PAZIN"

TUMAČ PLANSKOG ZNAKOVILJA

GRANICE: - - - - - OBUHVAT DPU-A


ARHEOLOŠKA BAŠTINA
 ARHEOLOŠKO PODRUČJE
 ARHEOLOŠKI POJEDINAČNI LOKALITET - KOPNENI


POVLJEJNI SKLOP I GRAĐEVINA
 SAKRALNA GRAĐEVINA


GRADITELJSKA BAŠTINA
 B ZONA ZAŠTITE


MEMORIJALNA BAŠTINA
 SPOMENIK OBJEKT



MEMORIJALNA PODRUČJA
 GROBLJE

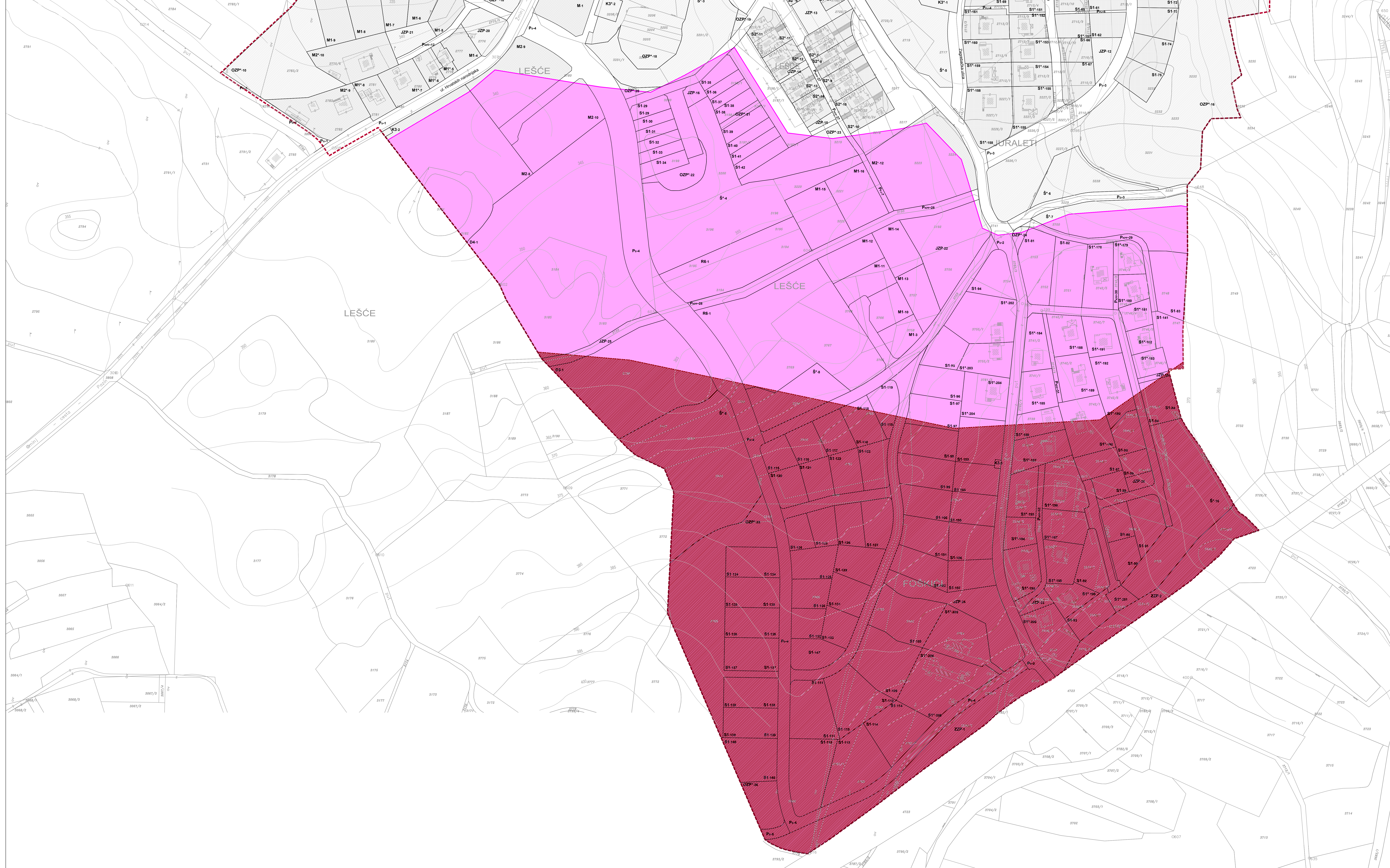
SANACIJA
 NAPIŠTENO EKSPLOATACIJSKO POLJE

TLO
 PODRUČJE POJAČANE EROZIJE

VODE I MORE
 VODOZAŠTITNO PODRUČJE

EKOLOŠKA MREŽA NATURA 2000
 PODRUČJA OČUVANJA ZNAČAJNA ZA VRSTE I STANIŠNE TIPOVE (POVS)

KRAJOLJAZ
 OSOBITO VRIJEDAN PREDEJEL - PRIRODNI KRAJOLJAZ
 TOČKE I POTEZI ZNAČAJNI ZA PANORAMSKO VRIJEDNOSTI KRAJOLJAZA



Županija: ISTARSKA ŽUPANIJA	
Grad: GRAD PAZIN	
Naziv prostornog plana: IZMJENA I DOPUNA DETALJNOG PLANA UREĐENJA "STARI PAZIN" - PRIEDLOG PLANA	
Naziv kartografskog prikaza: UVJETI KORIŠTENJA, UREĐENJA I ZAŠTITE POVRŠINA	
Broj kartografskog prikaza: 1:2	Mjerilo kartografskog prikaza: 1:1000
Odobrena Gradskom vijećem o izradi plana: "Službene novine Grada Pazina" br. 10/18, 20/16	Odobrena Gradskom vijećem o donoenju plana:
Javna rasprava (datum objave):	Javni uvid odznan:
Pačlat tjeja odgovornog za provođenje javne rasprave:	Odgovorna osoba za provođenje javne rasprave: Elvis Klizan, dipl.inž.
Pravna osoba koja je izradila plan: Geoprojekt a.d. Opatija	
Pačlat pravne osobe koja je izradila plan:	Odgovorna osoba: Igor Lončar, mag.ing.aedif.
Odgovorni voditelj: Gordana Rafajlović Dragović, dipl.ing.arh.	
Situčni šim u izradi plana: 1. Ana Brčić, mag.ing.arh. 2. Igor Lončar, mag.ing.aedif. 3. Gordana Rafajlović Dragović, dipl.ing.arh. 4. Martin Čović, mag.ing.aedif.	
Pačlat Gradskog vijeća:	Predsjednik Gradskog vijeća: Boris Demak, v.r.
Istovjetnost ovog prostornog plana s izvornikom odjavna:	Pačlat nadležnog tjeja:
[Ime, prezime i potpis]	